

Dorf Landwehr

Genehmigt

gem. § 34 Abs. 2 des Bundesbaugesetzes i. d. F. vom
18.08.1976 (BGBl. I S. 2256) nach Maßgabe meiner
Verfügung vom heutigen Tage 309.81120.034-57006.04-1

Braunschweig, den 11.12.1980
Bezirksregierung Braunschweig
im Auftrage



Gemarkung Rörse
Flur 2

Landwehrfeld

Flur 5

Flur 6

Wiesengrund

Am Moor

Am Moor

Burgdorfer Straße
L42




Am Landwehrgraben

Auf dem Kampfe

Am Moor

Anlage 4
zur Innenbereichssatzung der Stadt Peine
vom 10.07.1980

Ortsteil Vöhrum
Ausschnitt aus den Rahmenkarten
8002 C u. 8001 A z. M. 1:1000
Gemarkung Vöhrum, Flur 5 u. 6
Rörse, Flur 3

-  Grenze des Geltungsbereiches der Satzung
-  Gemarkungsgrenze
-  Flurgrenze