










Legende

-  Gebäude
-  Privatgrundstück
-  Privatstraße
-  Garage, Carport
-  Pflanzstreifen
-  Baumpflanzung
-  Müllsammelplatz
-  Kabelverteilerschrank
-  Plangebietsgrenze

Der städtebauliche Entwurf ist Bestandteil der Begründung vom 30.10.2018

	Dezernat II	Hochbauamt
	- Bauwesen -	ABT. STADTPLANUNG AZ.: 61-26.03.07.10

Städtebaulicher Entwurf zum Bebauungsplan Nr. 11
"Nordöstlich der Straße Am Berge" - Dutenstedt

Sachbearbeiter	Aufgestellt	Maßstab
Bukies	11.04.2018	1:1000
Gezeichnet	Geändert	
Brinkmann	20.08.2018	
Abteilungsleiter	Amtsleiter	Erster Stadtrat
gez. Salzmann	gez. F. Hahn	gez. H.-J. Tarrey

Quelle: Auszug aus den Geobasisdaten der
Niedersächsischen Vermessung- und Katasterverwaltung