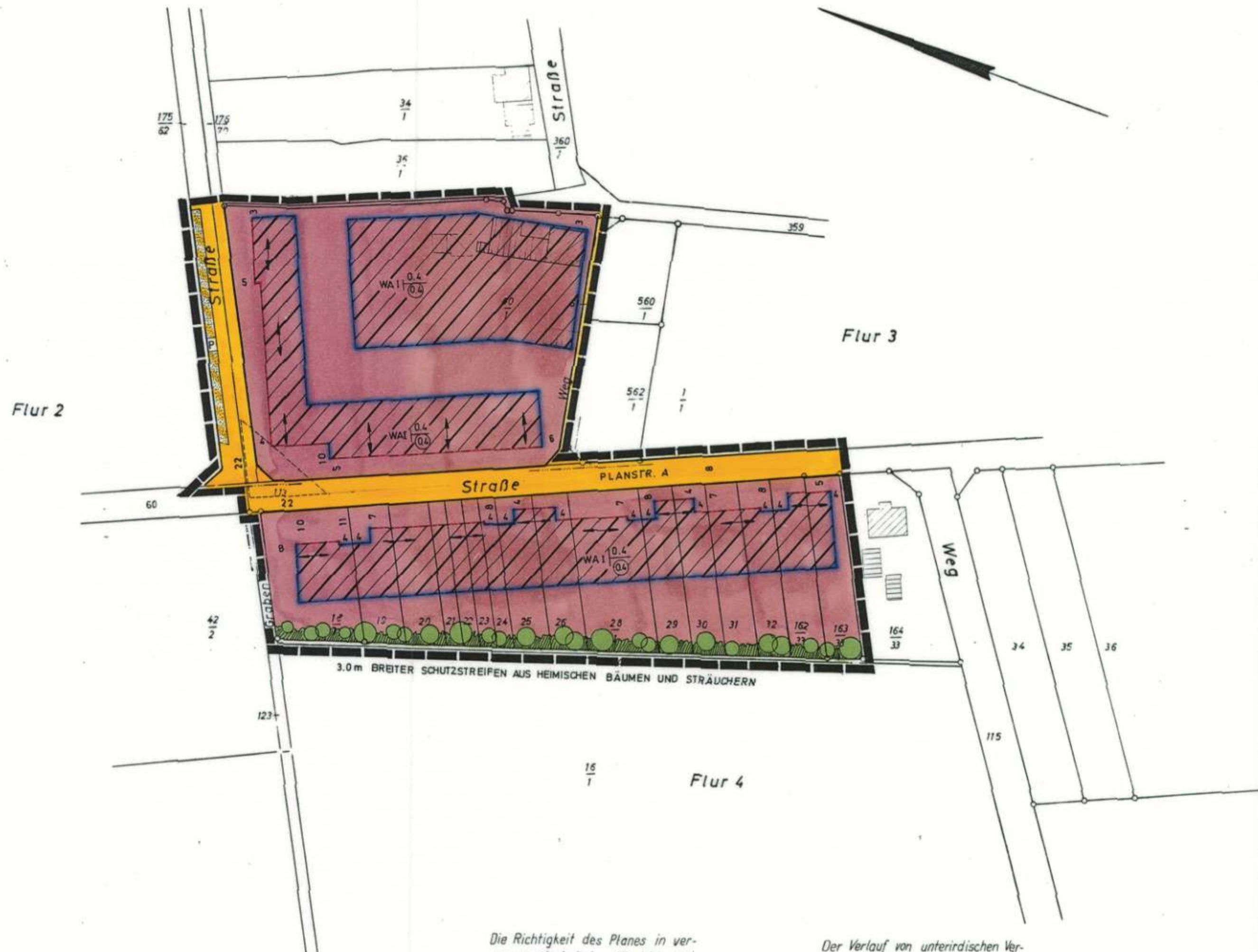


# Gemarkung: Rosenthal

Flur: 2

M.1:1000



Die Richtigkeit des Planes in vermessungstechnischer Hinsicht wird bescheinigt.  
Peine, den 4. Mai 1966

*V. Jungs*  
Öff. best. Verm. Ingenieur

Der Verlauf von unterirdischen Versorgungsleitungen aller Art ist von dieser Beglaubigung ausgeschlossen.

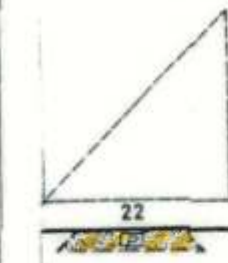
5

AUSWEISUNG: WAI 0.4

I GESCHOSSZAHL  
0.4 GRUNDFLÄCHENZAHL  
0.4 GESCHOSSFLÄCHENZAHL

AUSNAHMEN GEM. § 4 (3) DER BauNVO v. 23. 6. 1960  
KÖNNEN ZUGELASSEN WERDEN.


## LEGENDE



STRASSENSICHTDREIECK



STRASSENBEGRENZUNGSLINIE



STRASSENVERKEHRSFLÄCHE MIT ÖFFENTL. PARKFLÄCHE



BEBAUUNG VORHANDEN



STELLUNG DER BAUL. ANLAGEN gem. § 9(1) Ziff. 1b BBauG



BAULINIE (FIRSTSTRICHUNG)




BAUGRENZE



GRENZE DES RÄUMLICHEN GELTUNGSBEREICHES DES BEBAUUNGSPLANES



VORHANDENE FLURSTÜCKSGRENZE



BEPFLANZUNG AUS HEIMISCHEN BÄUMEN UND STRÄUCHERN NACH § 9(1) 15 UND 16 BBauG. ZWINGEND.



ALLGEMEINES WOHNGEBIET ÜBERBAUBARE GRUNDSTÜCKSFLÄCHE

DIE ÖFFENTLICHE AUSLEGUNG DES ENTWURFS DES BEBAUUNGSPLANES WURDE AM 11. Nov. 1966 DURCH AUSHANG IM KASTEN (z.B. AUSHANG AM SCHWARZEN BRETT) BEKANNTGEMACHT. DER BEBAUUNGSPLAN HAT GEM. § 2 ABS. 6 BBauG IN DER ZEIT VOM 21. Nov. 1966 BIS 23. Dez. 1966 ÖFFENTLICH AUSGELEGEN.

GEMEINDEDIREKTOR

DER BEBAUUNGSPLAN DER GEMEINDE ROSENTHAL WURDE AUF GRUND DER §§ 2 ABS. 1 UND 10 DES BUNDESBAUGESETZES VOM 23.6.1960 (BGBl. I S. 341) SOWIE DES § 6 DER GEMEINDEORDNUNG VOM 4.3.1955 (NIEDERS. GVBL. S.B. I S. 126) IN DER JETZT GÜLTIGEN FASSUNG AM 18. Mai 1966 ALS SATZUNG BESCHLOSSEN.

ROSENTHAL DEN 5. Juni 1968

BÜRGERMEISTER

GEMEINDEDIREKTOR

Genemigt

gem. § 11 des Bundesbaugesetz vom 23. 6. 1960 (BGBl. I S. 341) nach Maßgabe meiner Verfügung vom heutigen Tage 214.12.41.3(4)

Hildesheim, den 22.8.1968

Der Regierungspräsident

Im Auftrage

(L.S.) gez. Unterschrift

DER GENEHMIGTE BEBAUUNGSPLAN WURDE GEM. § 12 BBauG ORTSÜBLICH BEKANNTGEMACHT UND IN DER ZEIT VOM 15.9.1968 BIS 18.10.1968 ÖFFENTLICH AUSGELEGT.

GEMEINDEDIREKTOR

AUFGESTELLT IM AUFTRAGE DER GEMEINDE ROSENTHAL LANDKREIS PEINE HOCHBAUABTEILUNG/ORTSPANUNG PEINE IM DEZEMBER 1965

GEZ. WARSTAT  
DIPL. ING.

BEBAUUNGSPLAN NR. 4 (KLEINES FELD)  
DER GEMEINDE ROSENTHAL

M. 1:1000