



- STRASSE VORHANDEN
- STRASSE GEPLANT
- BAULINIE
- BAUGRENZE
- 110 KV LEITUNG GEPLANT
- GRUNDSTÜCKSGRENZE
- GRUNDSTÜCKSGRENZE AUFZUBEHEBEN
- BEBAUUNG GEPLANT
- BEBAUUNG VORHANDEN
- FREIFLÄCHE PRIVAT
- FREIFLÄCHE ÖFFENTLICH
- KANALVERBREITERUNG GEPLANT
- KINDERSPIELPLATZ
- GRENZE DES PLANBEREICHES

AUSWEISUNG MI 1⁰³ MI 2⁰³ MD 1⁰³ WR 1⁰³ WA 1⁰³ WA 2⁰³ WA 3⁰³
 AUSNAHMEN GEM. § 6 (3) DER. BAUNVO V 26.6.1962 WERDEN
 ZUGELASSEN

BESCHLOSSEN DURCH DEN RAT DER GEMEINDE SCHWICHELDT
 IN DER SITZUNG AM 17.4.1964

GEZ. UNTERSCHRIFT (S.) GEZ. UNTERSCHRIFT
 DER BÜRGERMEISTER-STELLV. DER GEMEINDEDIREKTOR

ÖFFENTLICH AUSGELEGEN IN DER GEMEINDE SCHWICHELDT
 IN DER ZEIT VOM 1.5.64 - BIS 31.5.64

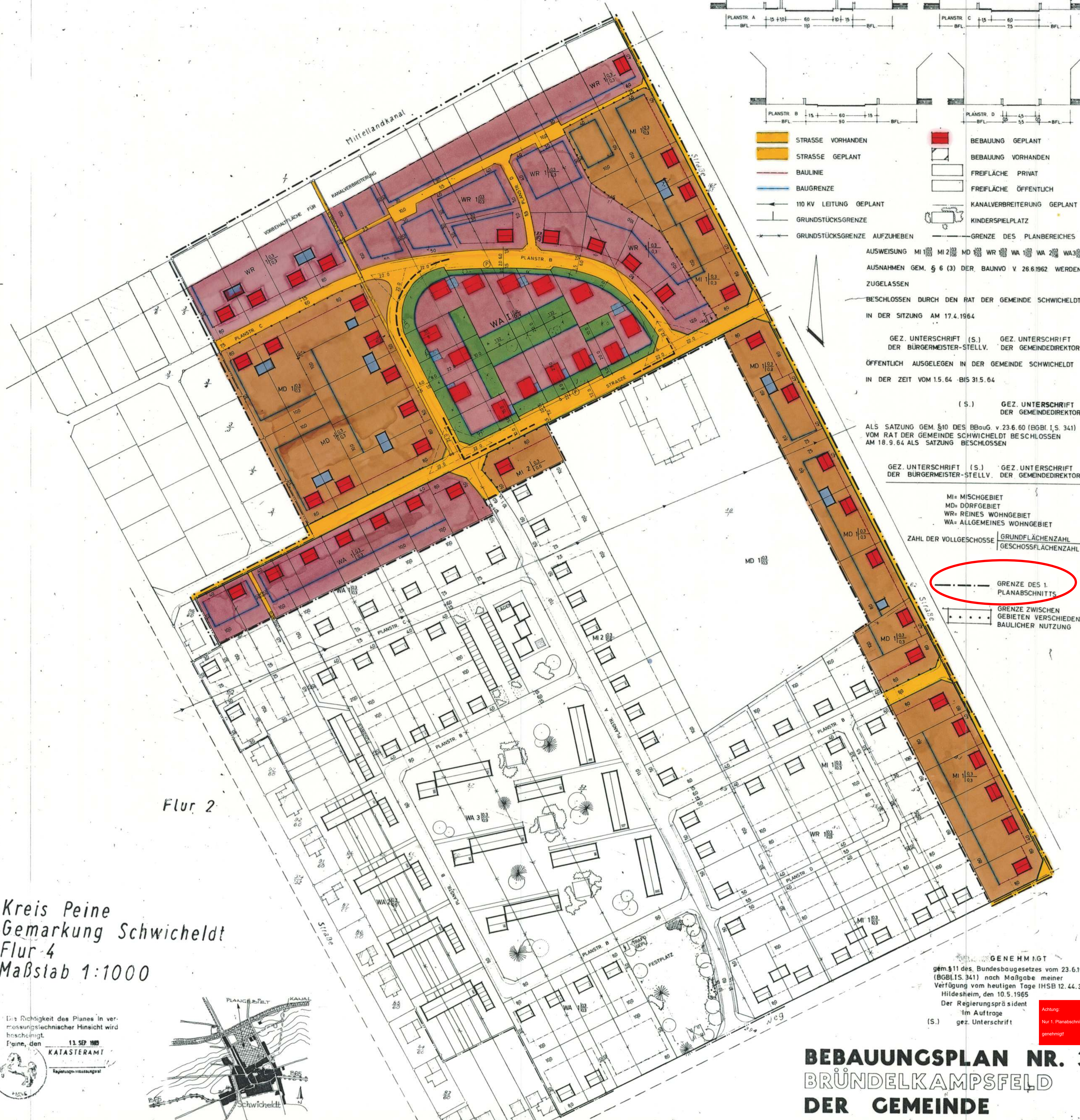
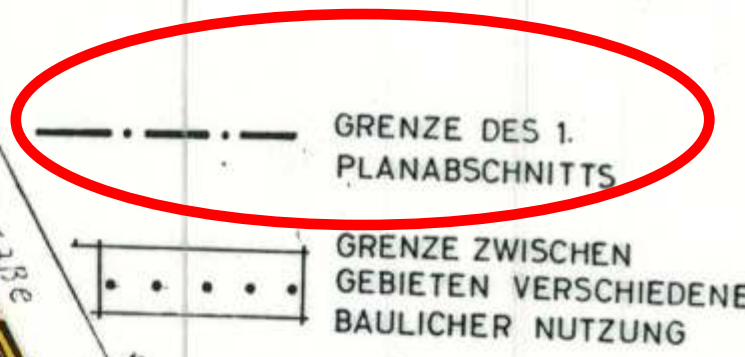
(S.) GEZ. UNTERSCHRIFT
 DER GEMEINDEDIREKTOR

ALS SATZUNG GEM. §10 DES BBauG. v. 23.6.60 (BGBl. I, S. 341)
 VOM RAT DER GEMEINDE SCHWICHELDT BESCHLOSSEN
 AM 18.9.64 ALS SATZUNG BESCHLOSSEN

GEZ. UNTERSCHRIFT (S.) GEZ. UNTERSCHRIFT
 DER BÜRGERMEISTER-STELLV. DER GEMEINDEDIREKTOR

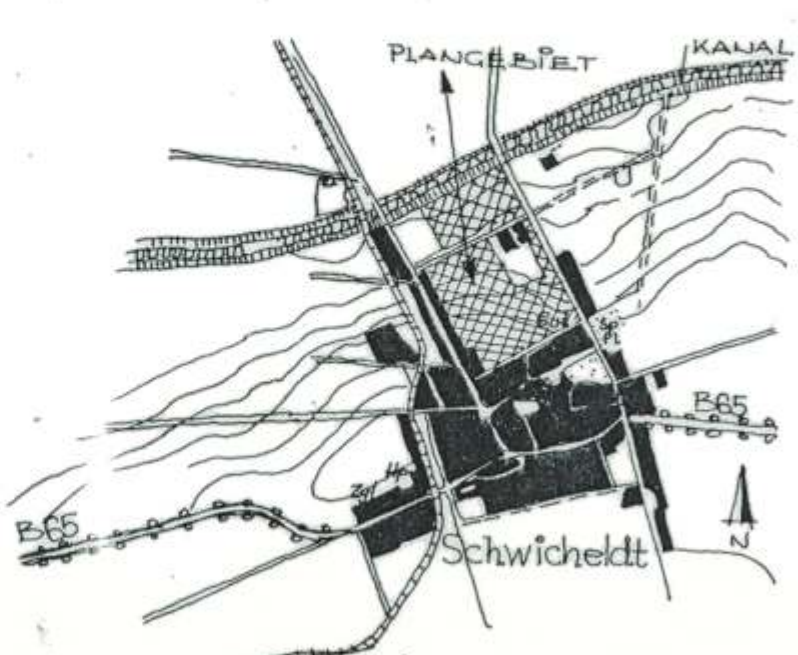
MI= MISCHGEBIET
 MD= DORFGEBIET
 WR= REINES WOHNGBIET
 WA= ALLGEMEINES WOHNGBIET

ZAHL DER VOLLGESCHOSSE | GRUNDFLÄCHENZAHL
 GESCHOSSFLÄCHENZAHL



Kreis Peine
 Gemarkung Schwicheldt
 Flur 4
 Maßstab 1:1000

Die Richtigkeit des Planes in vermessungstechnischer Hinsicht wird bescheinigt
 Peine, den 11. SEP 1964
 KATASTERAMT
 Regierungsvermessungsamt



GENEHMIGT
 gem. §11 des Bundesbaugesetzes vom 23.6.1960
 (BGBI. I, S. 341) nach Maßgabe meiner
 Verfügung vom heutigen Tage IHSB 12.44.3(Ba)
 Hildesheim, den 10.5.1965
 Der Regierungspräsident
 im Auftrage
 (S.) gez. Unterschrift

Achtung:
 Nur 1. Planabschnitt
 genehmigt!

BEBAUUNGSPLAN NR. 3 BRÜNDELKAMPFELD DER GEMEINDE SCHWICHELDT LANDKREIS PEINE M. 1:1000

AUFGESTELLT IM AUFTRAG DER GEMEINDE SCHWICHELDT
 LANDKREIS PEINE - HOCHBAUABTEILUNG / ORTSPLANUNG
 PEINE IM FEBRUAR 1964
 Dipl.-Ing. DIPLOMINGENIEUR