















ÄNDERUNG ZUM  
**BEBAUUNGSPLAN NR. IX.**  
 "AN DER ZIEGELEI"

GEMEINDEBEZIRK VÖHRUM  
 LANDKREIS PEINE

LEGENDE:

-  ORTSSTRASSE VORHANDEN
-  ORTSSTRASSE GEPLANT
-  PRIVATE FREIFLÄCHE
-  GRENZE DES PLANBEREICHES IX.
-  GRENZE DES PLANBEREICHES IX. 1. ÄNDERUNG

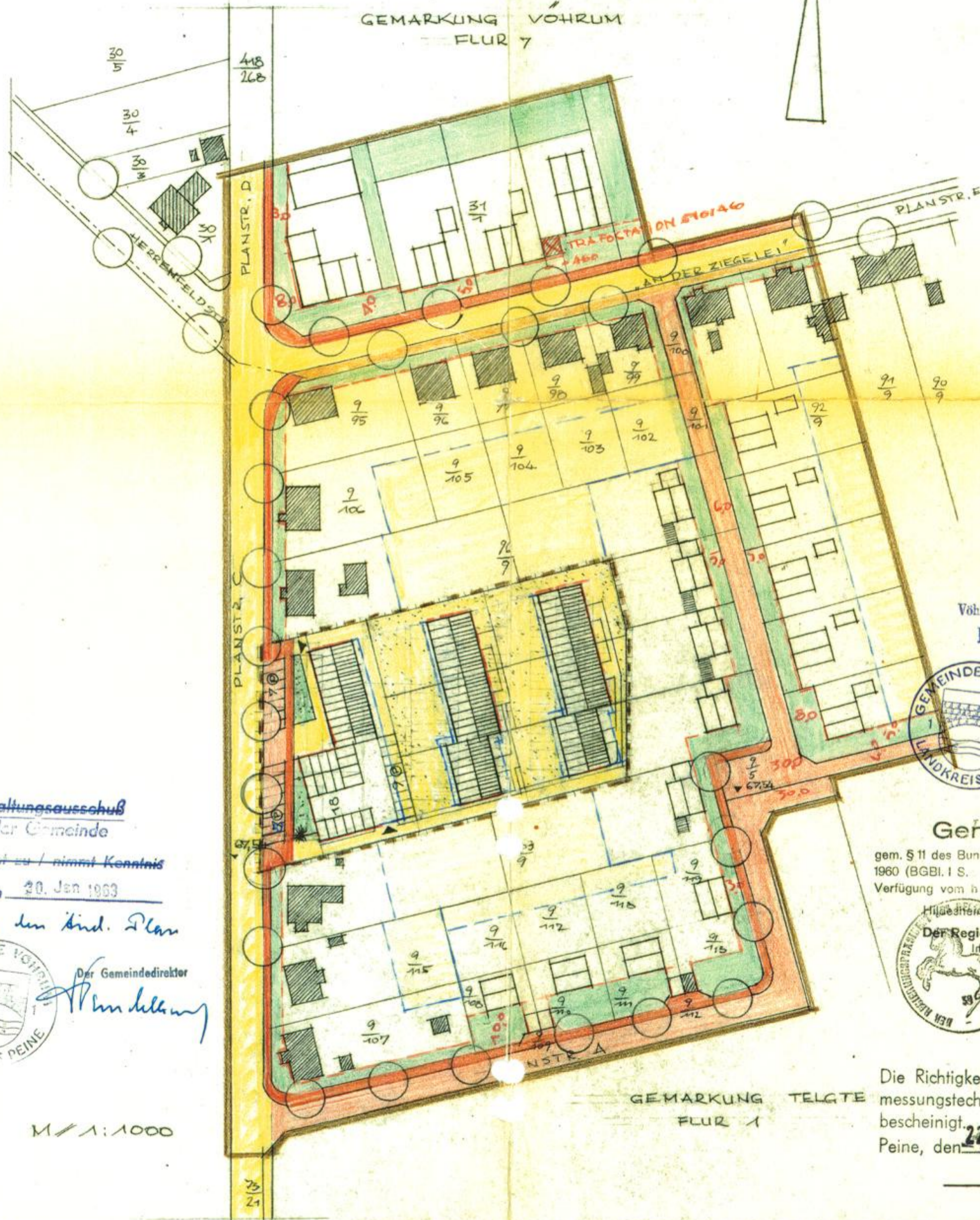
BAULICHE ANLAGEN: Mischgebiet  
 PEINES WOHNGEBIET (WR. GEM. 3,  
 AUSNAHMEN NACH § 35 ZULÄSSIG)  
 GESCHOSSFLÄCHENZAHL: 0,7

-  VORHANDENE BEBAUUNG
-  NACH PLAN IX.  
ZAHL DER VOLLGESCHOSSE: 1 (EINGESCHOSSIG  
MIT AUSGEBAUTEM DACHGESCHOSS, 1,0M DREMPSEL  
40-50° SATZELDACH)
-  NACH PLAN IX 1. ÄNDERUNG:  
ZAHL DER VOLLGESCHOSSE: 2 (ZWEIGESCHOSSIG)
-  GARAGEN: 1-GESCHOSSIG, FLACHDACH
-  EINSTELLPLÄTZE
-  STRASSENBEGRENZUNG
-  ZWINGENDE BAULINIE
-  BAUGRENZE
-  GEMARKUNGSGRENZE

FOLGENDE ANLAGEN SIND BESTANDTEIL DIESES PLANES:

ANLAGE 1: VERSORGSANLAGEN MIT HÖHENANGABEN UND  
 HÖHENPLAN FÜR DIE VERSORGSANLAGEN UND DEN  
 STRASSENAUSBAU

ANLAGE 2: ERLÄUTERUNGSBERICHT



Zum Aushang  
 vom: 26. Aug. 1963  
 bis: 3. Sept. 63

Veröffentlicht!  
 Vöhrum, den 26. Aug. 1963

Der Gemeindedirektor



Genehmigt

gem. § 11 des Bundesbaugesetzes vom 23. 6. 1960 (BGBl. I S. 1) nach Maßgabe meiner Verfügung vom heutigen Tage IHSB Pei 52. 3/4

Hilfsreferent  
 Der Regierungspräsident  
 In Auftrage

Die Richtigkeit des Planes in vermessungstechnischer Hinsicht wird bescheinigt.  
 22. Feb. 1963  
 Peine, den

Off. best. Verm. Ingenieur

Der Verwaltungsausschuß  
 Rat der Gemeinde  
 beschließt / stimmt zu / nimmt Kenntnis  
 in der Sitzung am 20. Jan 1963  
 einstimmig den änd. Plan  
 Der Bürgermeister  
 Der Gemeindedirektor



DIESER PLAN WURDE MIT SEINEN ANLAGEN ALS ORTSSATZUNG AUF GRUND § 10  
 DES BUNDESBAUGESETZES VOM 23. 6. 60 IN DER SITZUNG DES RATES DER  
 GEMEINDE VÖHRUM AM - 8. Mai 1963 BESCHLOSSEN,

VÖHRUM, DEN - 8. Mai 1963

BÜRGERMEISTER:

*L. V. Köhne*



GEMEINDEDIREKTOR:

*H. H. H. H.*

DIESER PLAN MIT BEGRÜNDUNG HAT IN DER ZEIT  
 VOM 1. Feb. 1963 BIS 1. März 1963 ÖFFENTLICH AUSGELEGEN

DER GEMEINDEDIREKTOR

*H. H. H. H.*

1. ÄNDERUNG ZUM  
**BEBAUUNGSPLAN NR. IX.**  
 "AN DER ZIEGELEI"  
 GEMEINDEBEZIRK VÖHRUM  
 LANDKREIS PEINE

AUFGESTELLT IM AUFTRAGE DER  
 GEMEINDE VÖHRUM **HORNPOSTEL u BROCKE**  
 ARCHITECTEN  
 HANNOVER, IM JAN. 1963  
 LEHRTE, BUCHENWEG 3, TEL. 2491  
 ARCHITEKT: HANNOVER, WITTEKAMP 12, TEL. 11208