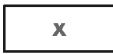






Legende



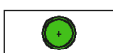
Gebäude, Verkehrs- und Industrieflächen


-  befestigte Fläche, Gebäude
-  befestigte Fläche, OVP-Parkplatz
-  Verkehrsfläche OVS-Straße

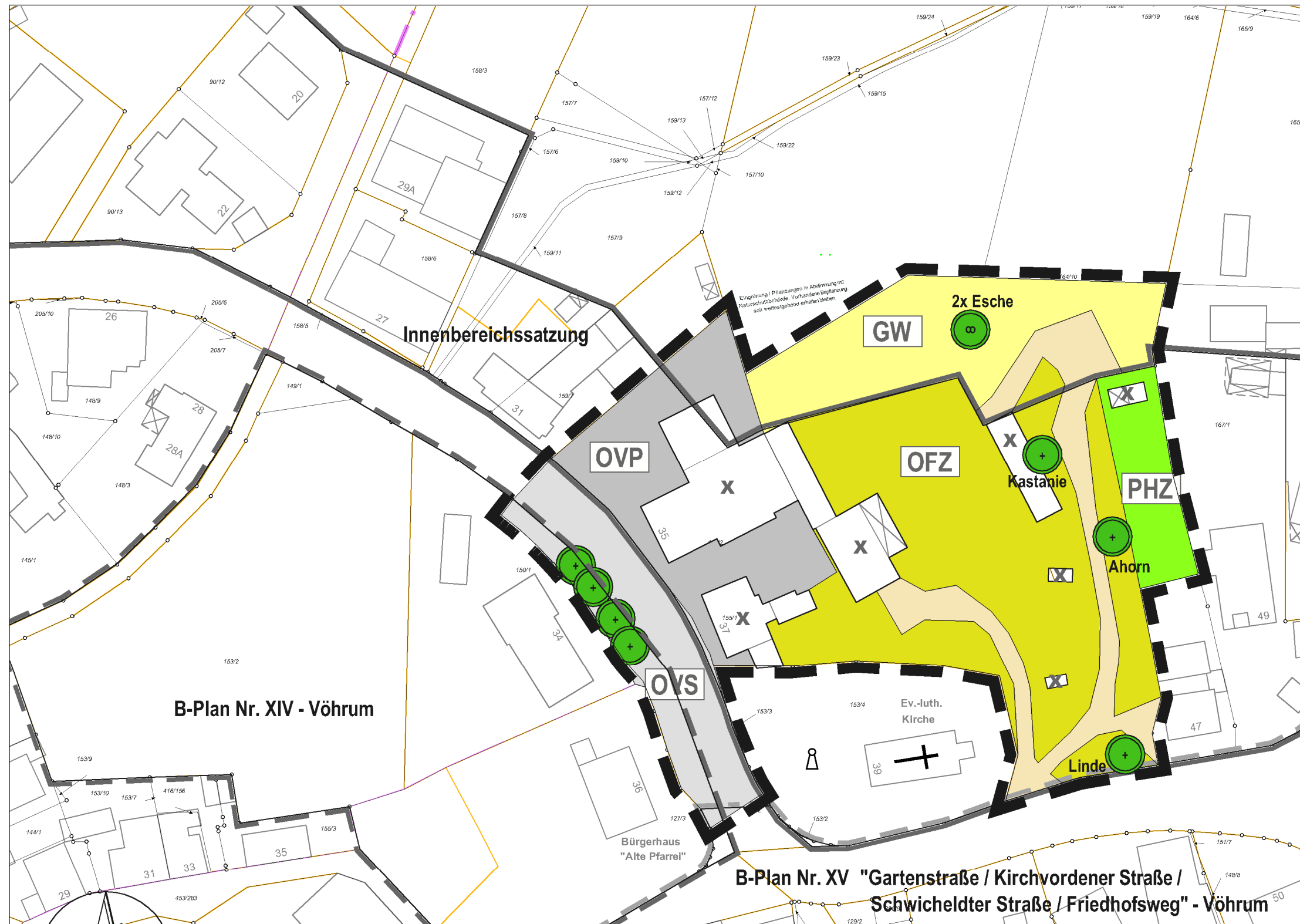
Flächen der Hofstelle

-  Acker- und Gartenbau-Biotope
EL-landwirtschaftlicher Weg, Lagerplatz (landwirtschaftliche Lagerfläche)
-  Schotterrasen, (befestigte Flächen mit sonstiger Nutzung)
Freifläche befahrbar

Grünanlagen

-  Hausgärten
-  Grünland
GW-sonstige Weidefläche
-  Einzelbäume des Siedlungsbereichs

-  Grenze des räumlichen Geltungsbereichs des Bebauungsplans



Flächenbilanz

Bezeichnung	Größe m ²	Größe ha
Parkplatz (OVP)	1.491,09	0,149
Landwirtschaftlicher Weg, Lagerplatz (EL)	1.187,57	0,119
Schotterrasen, Freifläche befahrbar (OFZ)	3.937,92	0,394
Grünland (GW)	1.723,23	0,172
Hausgärten (PHZ)	621,67	0,062
Verkehrsfläche (OVS)	1.466,35	0,147
Grenze des räumlichen Geltungsbereichs des Bebauungsplanes	11.976,16	1,198
davon Gebäudefläche (x)	1.625,06	0,163

Stadt Peine

Biotoptypen Bestand Bebauungsplan VEP Nr. 16 „Vollsortimenter nördlich der Ev. Kirche“ - Vöhrum

zugl. 1. Änd. B-Plan Nr. XIV - Vöhrum, zugl. 2. Änd. B-Plan Nr. XV "Gartenstraße / Kirchvordener Str. / Schwicheldter Str. / Friedhofsweg" - Vöhrum
Gemarkung: Vöhrum Flur: 6, 7 Maßstab: 1:1.000
Dr.-Ing. W. Schwerdt Büro für Stadtplanung GbR - Waisenhausdamm 7 - 38100 Braunschweig

